

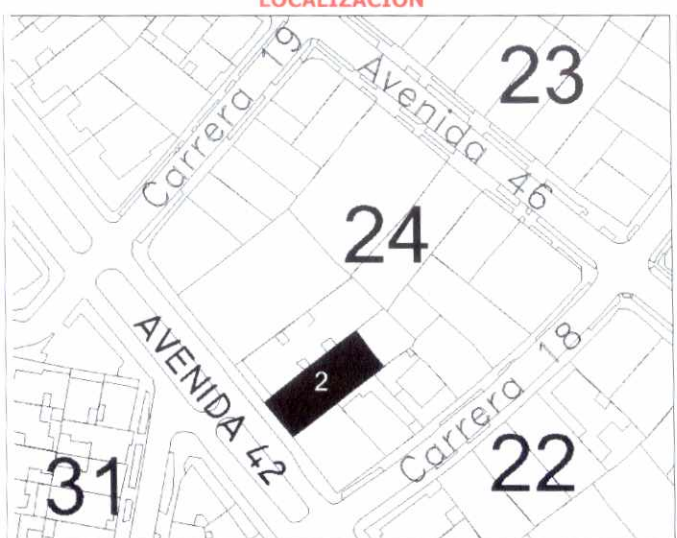


007205-024-02

FOTOGRAFIA INMUEBLE



LOCALIZACION



CLASIFICACION

ARQUITECTONICA: 20-40-T-Ab
POPULAR: Techo-Fachada

SIC MOD. CT, CONSERVACION TIPOLOGICA
CATEGORIA

TEUSAQUILLO, 13
LOCALIDAD

Teusaquillo, 101
UPZ

Palermo, 7205 **BARRIO** 24 **M/ZNA** 2 **PREDIO**

AAA0084K0XR **CHIP** HABITACIONAL **USO**

PREFECTURA APOSTOLIC
PROPIETARIO

Avenida 42 No. 19-62/64, Avenida 42 No. 18-28/30
DIRECCION

CODIGO CATASTRAL

MATRICULA INMOBILIARIA

2 y Altillo **No. PISOS** **FECHA CONSTRUCCION**

Tiene Observación:

FOTOGRAFIA CONTEXTO



CRITERIOS DE CALIFICACION

- ✓ Representar en alguna medida y de modo tangible o visible una o mas épocas de la historia de la ciudad o una o mas etapas de la Arquitectura y/o urbanismo en el País.

Ser un testimonio o documento importante en el proceso histórico de planificación o formación de la estructura física de la ciudad.
- ✓ Ser un Ejemplo culturalmente importante de un tipo de edificación o conjunto arquitectónico.

Ser un testimonio importante de la conformación del hábitat de un grupo social determinado.

Constituir un hito de referencia urbana culturalmente significativa en la ciudad.
- ✓ Ser un ejemplo destacado de la obra de un arquitecto urbanista o de un grupo de éstos de trayectoria reconocida a nivel nacional o internacional.

Estar relacionado con personajes o hechos significativos de la historia de la ciudad o del País.

FECHA DE ...

ELABORACION: Sábado, 10 de Enero de 2004

ACTUALIZACION: Jueves, 29 de Enero de 2004



DESCRIPCION DEL TIPO

Inmuebles localizados entre medianeras (eventualmente en esquina), cuentan con aislamiento lateral o antejardín y presentan como característica dominante el uso de cubiertas elaboradas preferencialmente en teja de barro con pendientes entre 30 y 60°, que pueden contener mansardas. Sus fachadas, pañetadas o en ladrillo a la vista presentan detalles decorativos y movimiento volumétrico; pueden presentarse remates triangulares de los cuerpos adelantados sobre el plano base de fachada; sus puertas y ventanas se encuentran enmarcadas.

Valores de estructura: La implantación con antejardines y los aislamientos laterales otorgan al espacio privado posibilidades de distribución variada y condiciones de iluminación apropiadas y al espacio público calidad ambiental. El manejo de la accesibilidad lateral (cuando se presenta) permite distribuciones diferenciadas de los espacios de uso social y privado.

Valores de forma: La relación entre los volúmenes de cubierta y de fachada articulan cada unidad y establecen conjuntos urbanos que configuran agrupaciones con calidad ambiental. El movimiento volumétrico de fachada y de cubiertas se destacan como componentes formales. La proyección de los volúmenes en la fachadas, de elaboración detallada, establecen efectos volumétricos de gran solidez y coherencia.

Valores de significado: la disposición y combinación de los materiales de cubierta y fachadas, su elaboración detallada y las texturas y colores que ofrecen, establecen un lenguaje que, junto con la disposición de puertas y ventanas de madera también elaboradas, caracteriza esta arquitectura. Los detalles de marcos y rejas de ventanas son igualmente característicos. Muchos deben ser obra de profesionales de la arquitectura.

POSIBILIDADES DE INTERVENCION

La implantación general (antejardines y aislamientos laterales con prioridad) debe ser mantenida, si bien pueden abrirse posibilidades de mayor ocupación (áreas posteriores o laterales sin que se pierda la noción de aislamiento lateral), siempre y cuando mantenga de manera estricta relaciones de alturas de remates de volúmenes y cornisas, así como con los perfiles de cubiertas (inclinaciones, cumbres, limahoyas, limatesas), ritmos y proporciones de puertas y ventanas, materiales compatibles y armónicos.

FECHA DE ...

ELABORACION:

Lunes, 02 de Febrero de 2004

ACTUALIZACION:

Lunes, 02 de Febrero de 2004



Departamento Administrativo
PLANEACION
ALCALDIA MAYOR - BOGOTA D.C. - PLANIFICACION URBANA

BIENES DE INTERES CULTURAL

DEPARTAMENTO ADMINISTRATIVO DE PLANEACION DISTRITA

BOGOTA D.C.

FICHA VALORACION URBANA

Palermo



CRECIMIENTO HISTÓRICO - CRONOLOGÍA

- Antes de 1930
- 1930
- 1933
- 1938
- 1944
- 1952
- 1960
- Después de 1960
- LIMITE DEL BARRIO

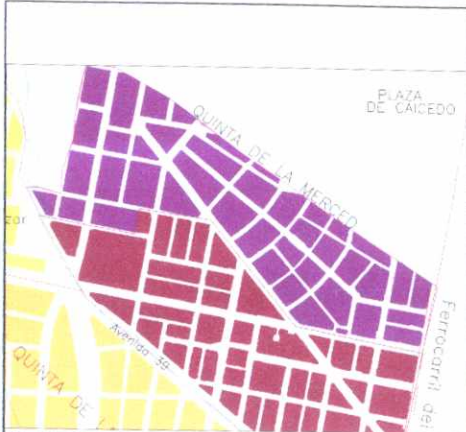


Inmuebles de Interés Cultural - MORFOLOGÍA EN PLANTA

- Conservación Integral
- Conservación Tipológica
- Restauración Parcial
- Restauración Total
- FORMA REGULAR
- FORMA IRREGULAR
- PARQUE
- LIMITE DEL BARRIO
- VIAS PRINCIPALES: Borde
- VIAS ESTRUCTURANTES: Diagonales
- VIAS LOCALES: Conexión al contexto

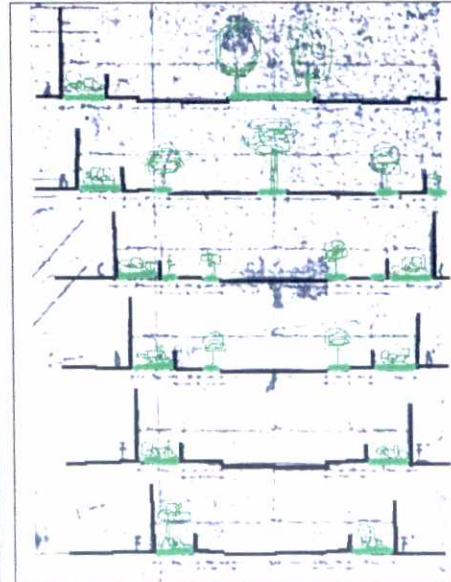
El terreno que hoy ocupa el barrio Palermo perteneció a la Quinta de la Merced. Es muy claro que sus manzanas fueron siendo construidas a lo largo de las décadas del cuarenta, del cincuenta y del sesenta (siglo XX), siguiendo el sentido oriente - occidente.

El el barrio Palermo el trazado a partir de diagonales domina su estructura general. Las vías confluyen a un punto (Escuela Distrital, que hoy no hace parte del barrio), configurando un trazado que hace pensar en varias de las propuestas del urbanista Karl Brunner.



PLANO DE URBANIZACIONES

- 1920 Telemundo
- 1934 Barrio Tevesa
- 1934 La Esmeralda
- 1934 Iturbide
- 1930 Bar de Tevesa
- 1930 De la Magdalena
- 1936 Los Venados
- 1937 La Magdalena
- 1937 Aguada Curatón
- 1938 Armas
- 1941 La Magdalena
- 1941 La Soledad - Resacozor



La arquitectura de cada una de las etapas caracteriza al barrio en sus subsectores. Esto matizado con la traza de calles curvas y no continuas le otorga a este barrio un carácter singular dentro del contexto urbano ampliado. Su dinámica económica amenaza desaparecer estas cualidades.

FECHA DE ...

ELABORACION:

lunes, 02 de febrero de 2004

ACTUALIZACION:

lunes, 02 de febrero de 2004